

PLANTA TOPOGRAFICA (Estado Actual)

PREESCOLAR Y AGENCIA MUNICIPAL

LOCALIZACION

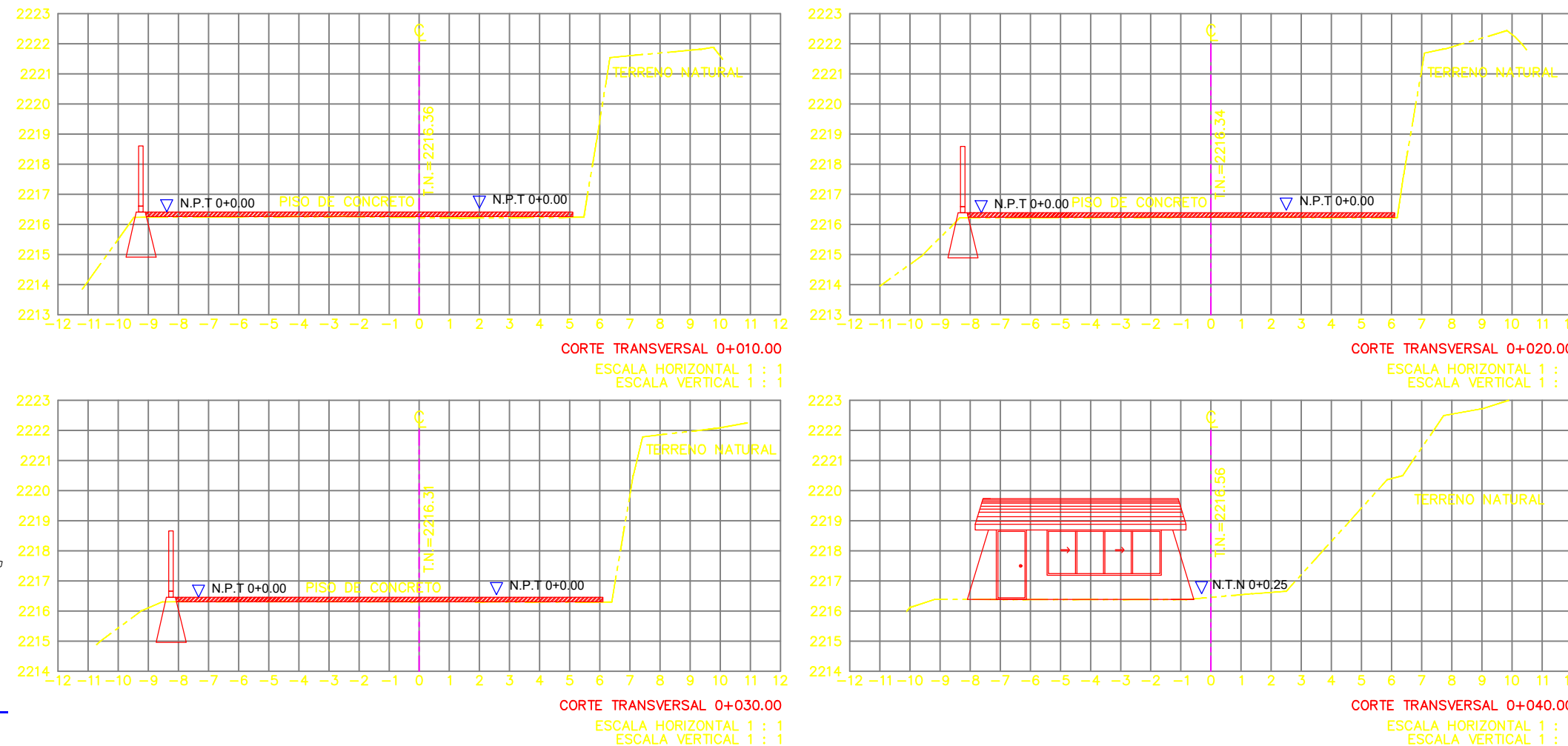
COORDENADAS UTM
ESTE (X) NORTE (Y)

712,331.99 2,003,767.59

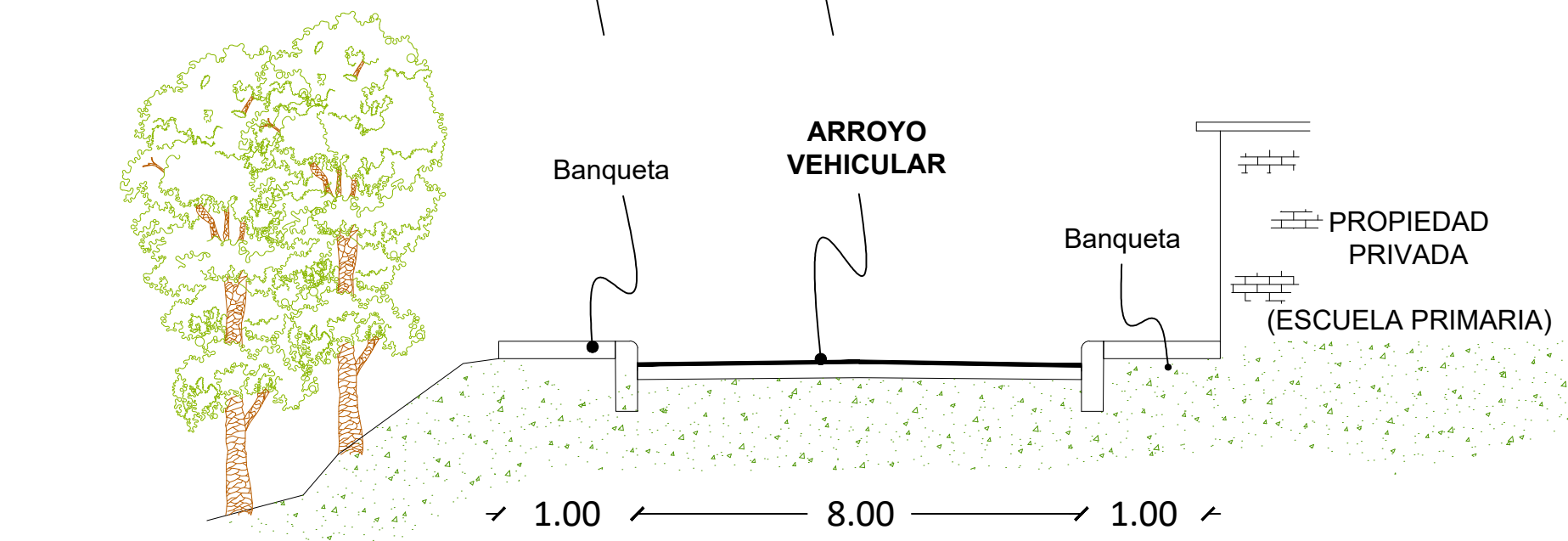
CUADRO DE CONSTRUCCION

LADO EST-PV	AZIMUT	DISTANCIA (MTS.)	COORDENADAS UTM ESTE (X)	NORTE (Y)
A-B	253°8'11.10"	83.800	712,526.8998	2,003,819.1293
B-C	168°51'22.35"	29.900	712,446.7034	2,003,794.8194
C-D	86°6'11.78"	100.550	712,452.4822	2,003,765.4832
D-A	331°2'45.23"	53.500	712,552.7996	2,003,772.3164

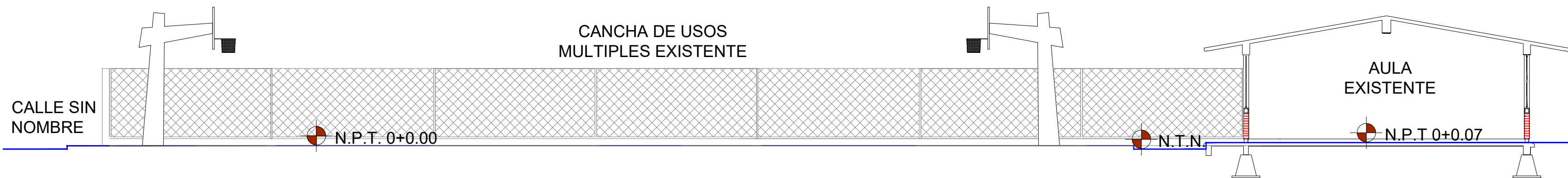
AREA = 3,683.14 m2



SECCIONES TRANSVERSALES



DETALLE DE CALLE COLINDANTE

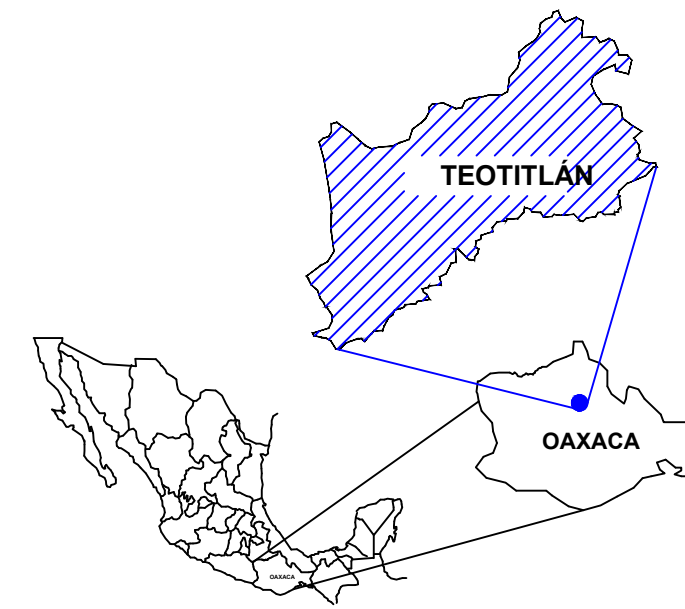


AREA EXISTENTE (CORTE LONGITUDINAL)

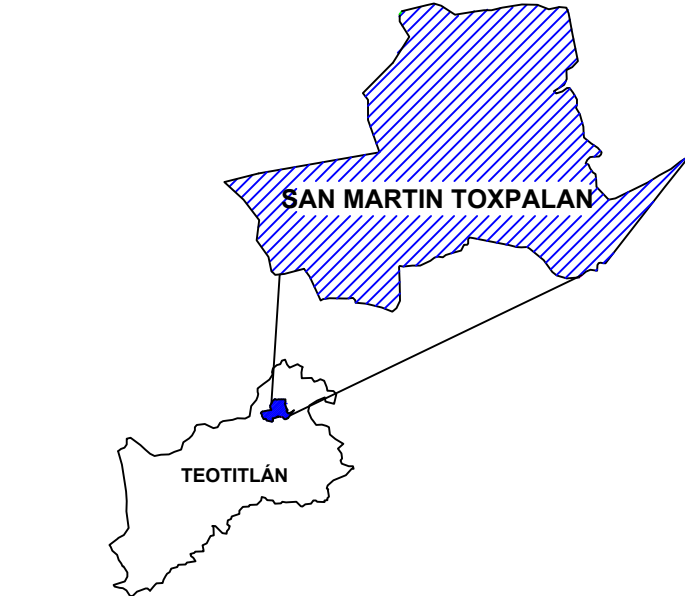
DIRECCIÓN DE ESTUDIOS Y PROYECTOS



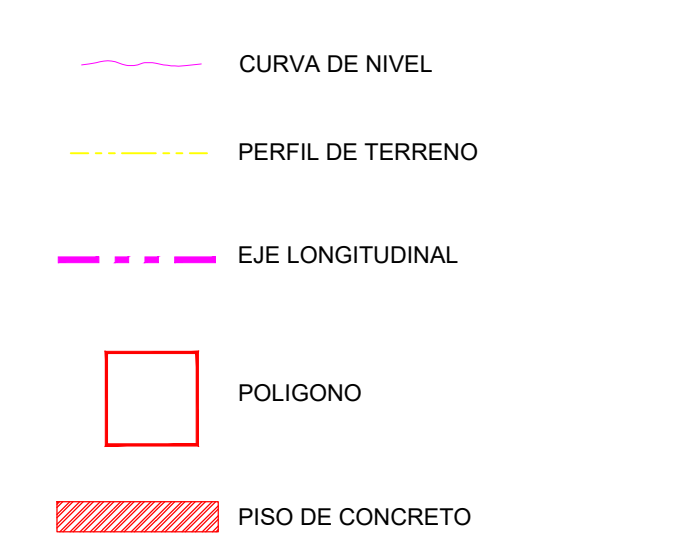
MACRO LOCALIZACIÓN:



MICRO LOCALIZACIÓN:



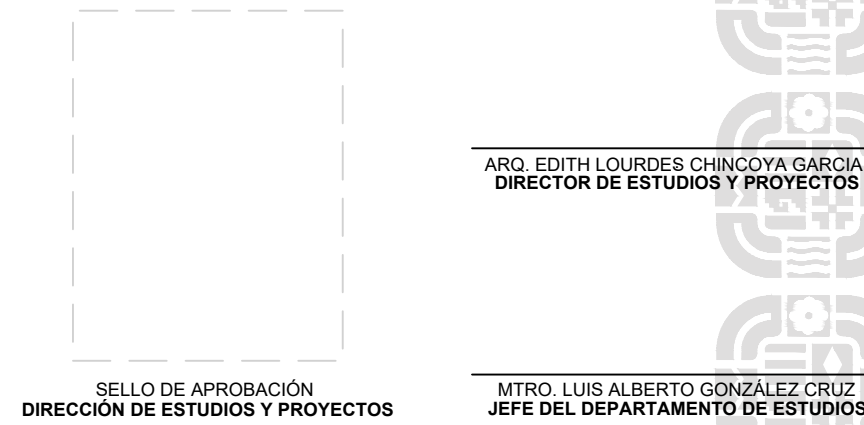
SIMBOLOGIA:



INFRAESTRUCTURAS
SECRETARÍA DE INFRAESTRUCTURAS Y COMUNICACIONES

ING. SALOMÓN JARA CRUZ
GOBERNADOR CONSTITUCIONAL DEL ESTADO DE OAXACA
ARQ. CARLOS VICHIDO HERNANDEZ
SECRETARÍA DE INFRAESTRUCTURAS Y COMUNICACIONES
ING. LUIS EDUARDO VELASCO LUNA
SUB SECRETARÍA DE OBRAS PÚBLICAS

DIRECCIÓN DE ESTUDIOS Y PROYECTOS



NOMBRE DE LA OBRA:

CONSTRUCCION DE TECHADO EN LA CANCHA DE USOS MULTIPLES EN LA ESCUELA ADOLFO LOPEZ MATEOS CON CLAVE: 20DPB1042P EN LA LOCALIDAD DE LAGUNILLAS MUNICIPIO DE SAN MARTIN TOXPALAN

MUNICIPIO: SAN MARTIN TOXPALAN LOCALIDAD: LAGUNILLAS
UBICACION: DISTRITO: TEOTITLAN REGION: SIERRA DE FLORES MAGON

DATOS DE TECNICO RESPONSABLE:

TIPO DE PLANO:
PLANO LEVANTAMIENTO DEL ESTADO ACTUAL

FECHA: 2025
ESCALA: S/E
ACOTACIÓN: METROS
CLAVE DE PLANO: PL-ACT-01
No. PLANO: 01 de 02